

«СОГЛАСОВАНО»

Глава администрации

СП Карымкары

М.А. Климов

«31» августа 2018г

«УТВЕРЖДАЮ»

Директор МКОУ

«Карымкарская СОШ»

С.Я. Хургунова

«31» августа 2018г



«СОГЛАСОВАНО»

Начальник ОГИБДД ОМВД России

по Октябрьскому району, капитан

полиции

А.М. Дремов

«21» 08 2018г

ПАСПОРТ

дорожной безопасности

Муниципального казенного общеобразовательного учреждения

«Карымкарская средняя общеобразовательная школа»

2018 год

Общие сведения

Муниципальное казенное общеобразовательное учреждение
«Карымкарская средняя общеобразовательная школа»

(Полное наименование образовательной организации)

Тип образовательной организации: общеобразовательное учреждение

Юридический адрес: 628114, ул.Комсомольская 12а, п. Карымкары

Октябрьским район, ХМАО-Югра Тюменская область

Фактический адрес: 628114, ул.Комсомольская 12а, п. Карымкары

Октябрьским район, ХМАО-Югра Тюменская область

Руководители образовательной организации:

Директор Хургунова Светлана Яковлевна 8(346778)2-31-67

(фамилия, имя, отчество)

(телефон)

Заместитель директора
по учебной работе

Мудрецова Нина Олеговна 8(346778)2-31-67

(фамилия, имя, отчество)

(телефон)

Заместитель директора

по воспитательной работе Дмитриева Лианелла Валентиновна 2-31-67

(фамилия, имя, отчество)

(телефон)

Ответственные работники
муниципального органа
образования

гл.специалист отдела ОФ и БОО

(должность)

Сергеев А.В.

(фамилия, имя, отчество)

8(34678)2-80-87

(телефон)

Ответственные от
Госавтоинспекции

(должность)

(фамилия, имя, отчество)

(должность)

(фамилия, имя, отчество)

(телефон)

Ответственные работники
за мероприятия по профилактике
детского травматизма

Преподаватель-организатор ОБЖ

(должность)

Иванов Игорь Вячеславович

(фамилия, имя, отчество)

8(346778)2-31-67

(телефон)

Руководитель или ответственный
работник дорожно-эксплуатационной
организации, осуществляющей
содержание улично-дорожной
сети (УДС)*

Директор МП ЖКХ МО СП Рукина Марина Петровна
(фамилия, имя, отчество)

8(34678)23127
(телефон)

Руководитель или ответственный
работник дорожно-эксплуатационной
организации, осуществляющей
содержание технических средств
организации дорожного
движения (ТСОДД)*

Директор МП ЖКХ МО СП Рукина Марина Петровна
(фамилия, имя, отчество)

8(34678)23127
(телефон)

Количество обучающихся (учащихся, воспитанников) 156

Наличие уголка по БДД имеется, коридор 1 этажа
(если имеется, указать место расположения)

Наличие класса по БДД имеется, кабинет труда 1 этаж
(если имеется, указать место расположения)

Наличие автогородка (площадки) по БДД нет

Наличие автобуса в образовательной организации ПАЗ 320538-70
(при наличии автобуса)

Владелец автобуса МКОУ «Карымкарская СОШ»
(ОО, муниципальное образование и др.)

Время занятий в образовательной организации:

1-ая смена: 08 час. 00 мин. – 14 час. 25 мин. (период)

внеклассные занятия: 15 час. 00 мин. – 19 час. 00 мин. (период)

Телефоны оперативных служб:

8(34678)23180 – полиция

8(34678)23101 - пожарная часть

8(34678)23168 - скорая помощь

* Дорожно-эксплуатационные организации, осуществляющие содержание УДС и ТСОДД, несут ответственность в соответствии с законодательством Российской Федерации (Федеральный закон «О безопасности дорожного движения» от 10 декабря 1995 г. № 196-ФЗ, Кодекс Российской Федерации об административных правонарушениях, Гражданский кодекс Российской Федерации)

Содержание

I. План-схемы образовательного учреждения.

1. Район расположения образовательного учреждения, пути движения транспортных средств и детей (обучающихся, воспитанников).
2. Схема организации дорожного движения в непосредственной близости от образовательного учреждения с размещением соответствующих технических средств организации дорожного движения, маршрутов движения детей(обучающихся, воспитанников)и расположения парковочных мест.
3. Маршруты движения организованных групп детей (обучающихся, воспитанников) от образовательного учреждения к стадиону, парку или спортивно-оздоровительному комплексу.
4. Пути движения транспортных средств по территории образовательного учреждения к местам разгрузки/погрузки и рекомендуемые безопасные пути передвижения детей(обучающихся, воспитанников).

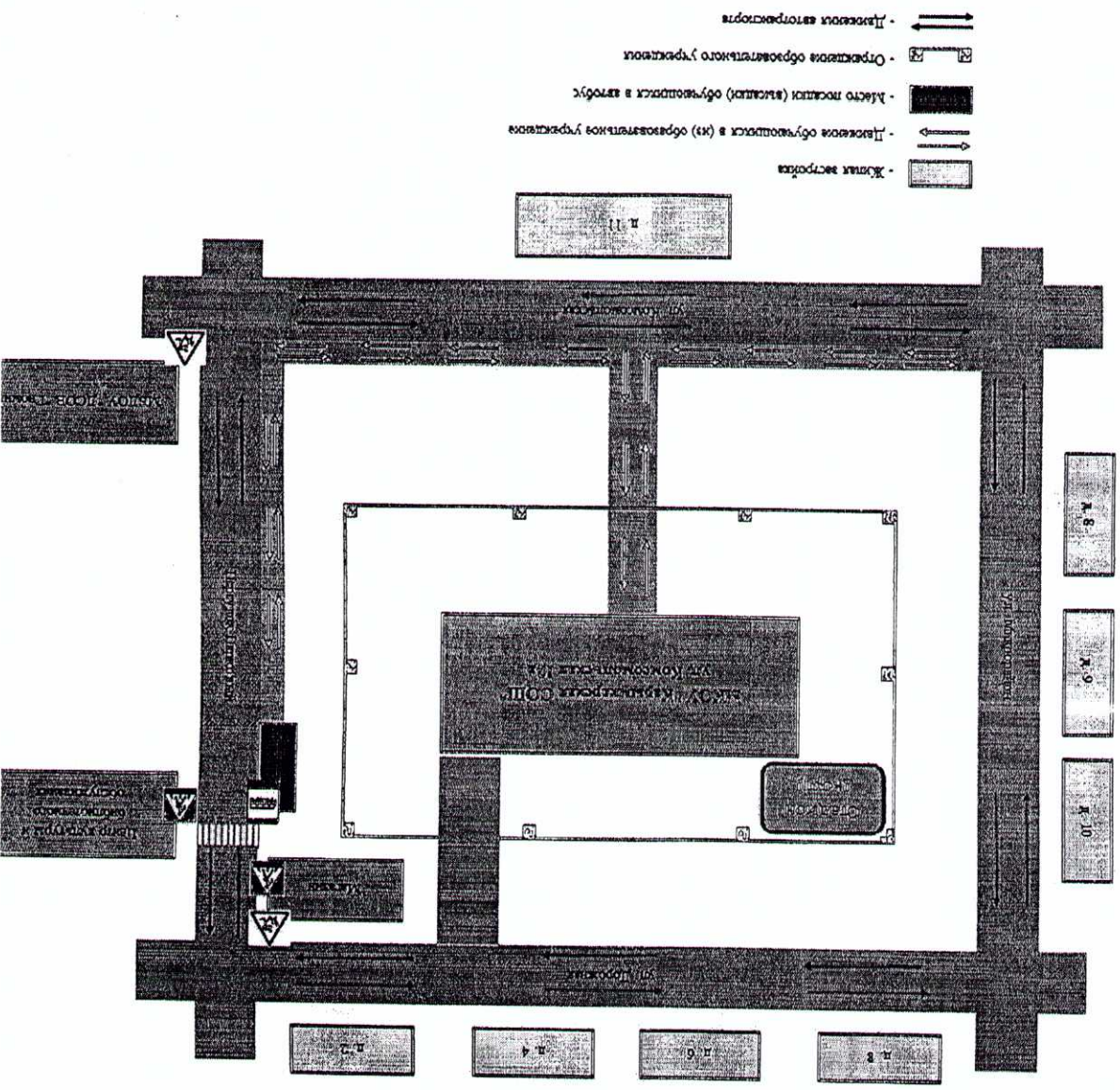
II. Информация об обеспечении безопасности перевозок детей(обучающихся, воспитанников) специальным транспортным средством (автобусом).

1. Общие сведения.
2. Маршрут движения автобуса до образовательного учреждения.
3. Безопасное расположение остановки автобуса у образовательного учреждения.

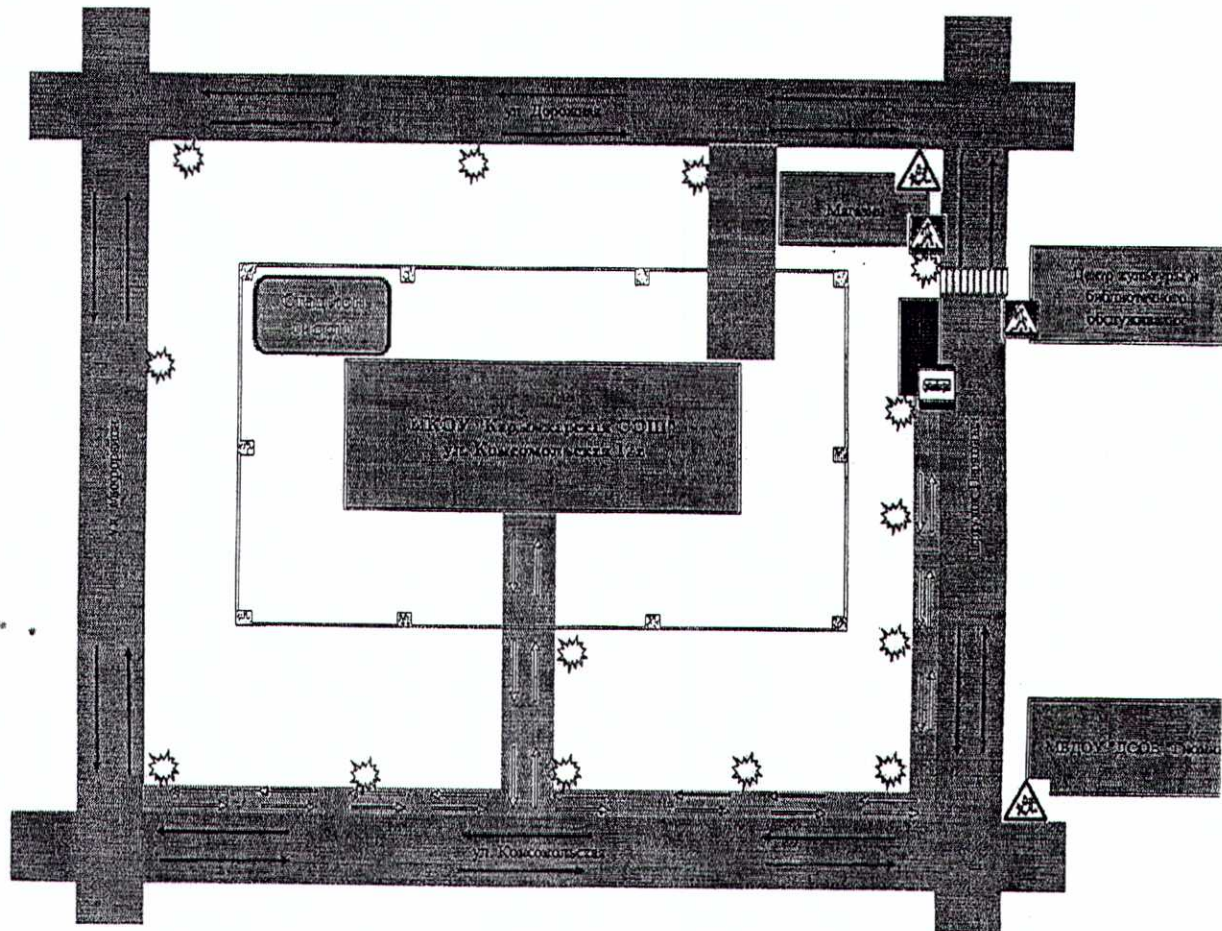
III. Приложения






План-схема пути движения транспортных средств и детей (обучающихся, воспитанников) при проведении дорожных ремонтно-строительных работ вблизи образовательного учреждения.

1. План-схемы образовательного учреждения
 1. Район расположения образовательного учреждения, пути движения транспорта и обучающиеся



2. Схема организации дорожного движения в непосредственной близости от образовательного учреждения с размещением соответствующих технических средств организации дорожного движения, маршрута движения обучающихся и расположения парковочных мест.



-  - Искусственное освещение
-  - Движение обучающихся в (из) образовательное учреждение
-  - Место посадки (высадки) обучающихся в автобус
-  - Отражение образовательного учреждения
-  - Движение автотранспорта

Рекомендации к составлению схемы организации дорожного движения в непосредственной близости от образовательного учреждения

1. Схема организации дорожного движения ограничена автомобильными дорогами, находящимися в непосредственной близости от образовательного учреждения.

2. На схеме обозначаются:

здание образовательного учреждения с указанием территории, принадлежащей непосредственно образовательному учреждению (при наличии указать ограждение территории);

автомобильные дороги и тротуары;

уличные (наземные – регулируемые / нерегулируемые) и внеуличные (надземные и подземные) пешеходные переходы на подходах к образовательному учреждению;

дислокация существующих дорожных знаков и дорожной разметки;

другие технические средства организации дорожного движения;

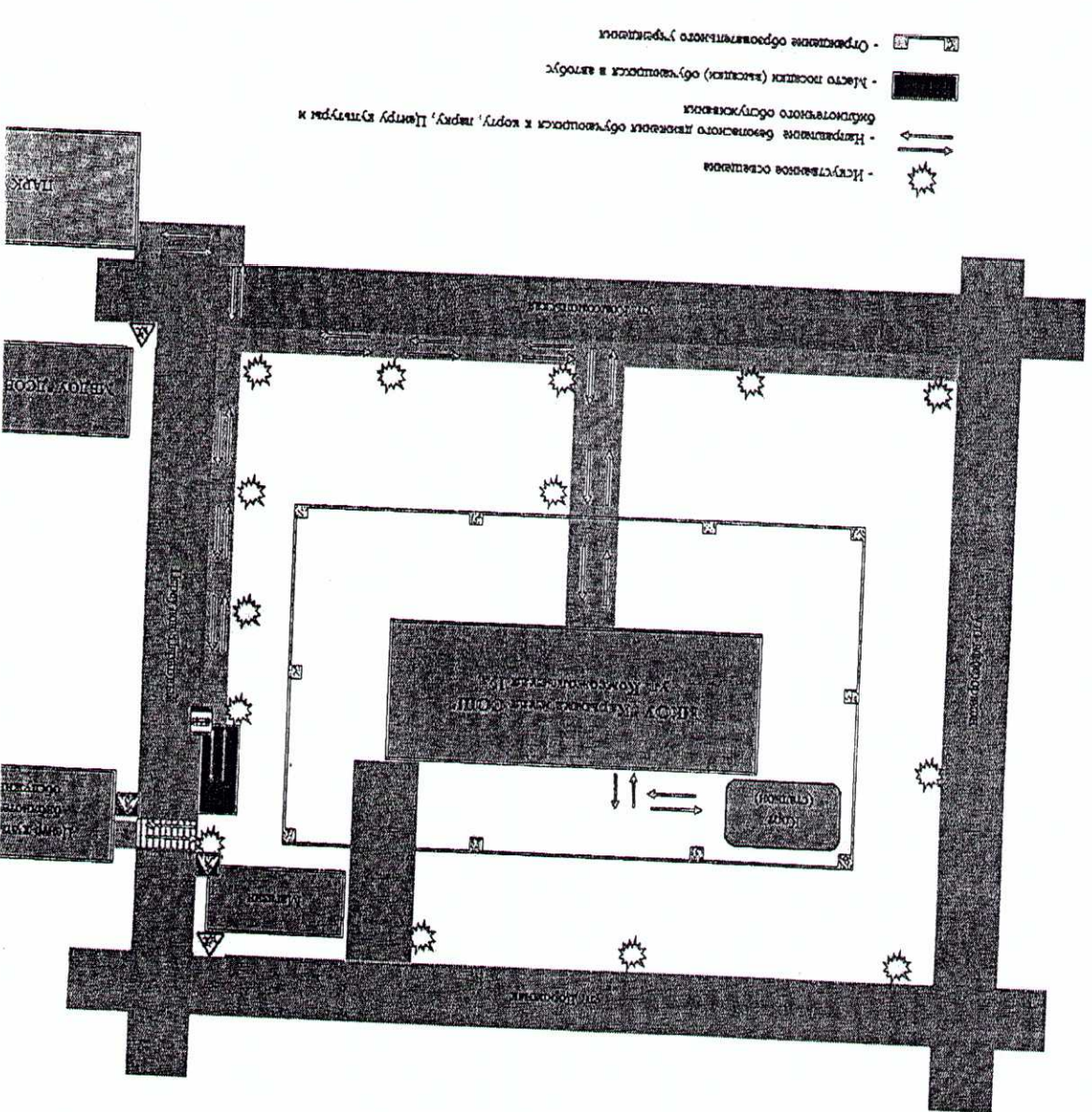
направление движения транспортных средств по проезжей части;

направление безопасного маршрута движения детей (обучающихся, воспитанников).

3. На схеме указано расположение остановок маршрутных транспортных средств и безопасные маршруты движения детей (обучающихся, воспитанников) от остановочного пункта к образовательному учреждению и обратно;

4. При наличии стоянки (парковочных мест) около образовательного учреждения, указывается место расположение и безопасные маршруты движения детей (обучающихся, воспитанников) от парковочных мест к образовательному учреждению и обратно.

К схеме (в случае необходимости) должен быть приложен план мероприятий по приведению существующей организации дорожного движения к организации дорожного движения, соответствующей нормативным техническим документам, действующим в области дорожного движения, по окончании реализации которого готовится новая схема.



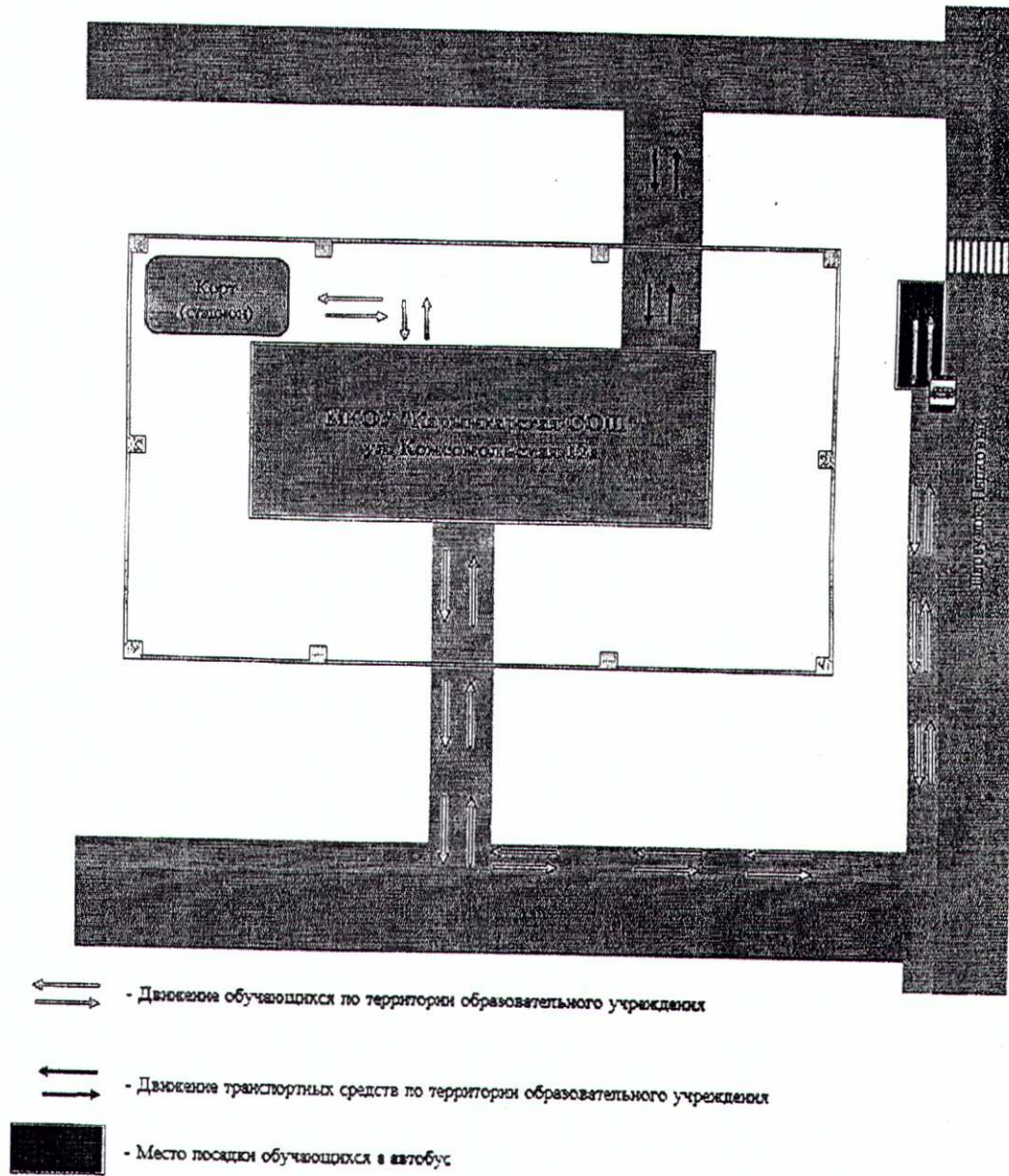
3. Маршруты движения воздуха в помещениях, парке, Центре культуры и библиотечного обслуживания

Рекомендации к составлению схемы маршрутов движения организованных групп детей (обучающихся, воспитанников) от образовательного учреждения к стадиону, парку или спортивно-оздоровительному комплексу

На схеме района расположения образовательного учреждения указываются безопасные маршруты движения детей (обучающихся, воспитанников) от образовательного учреждения к стадиону, парку или спортивно-оздоровительному комплексу и обратно.

Эти схемы должны использоваться преподавательским составом при организации движения групп детей (обучающихся, воспитанников) к местам проведения занятий вне территории образовательного учреждения.


4. Пути движения транспортных средств по территории МКОУ «Карымкарская СОШ» к местам разгрузки/погрузки рекомендуемые безопасные пути передвижения обучающихся



Рекомендации к составлению схемы пути движения транспортных средств по территории образовательного учреждения к местам разгрузки/погрузки и рекомендуемые безопасные пути передвижения детей (обучающихся, воспитанников)

На схеме указывается примерная траектория движения транспортных средств на территории образовательного учреждения, в том числе места погрузки/разгрузки, а также безопасный маршрут движения детей (обучающихся, воспитанников) во время погрузочно-разгрузочных работ.

В целях обеспечения безопасного движения детей (обучающихся, воспитанников) по территории образовательного учреждения необходимо исключить пересечения путей движения детей (обучающихся, воспитанников) и путей движения транспортных средств.



II. Информация об обеспечении безопасности перевозок детей специальным транспортным средством (автобусом).

(при наличии автобуса (ов))

1. Общие сведения

Марка ПАЗ 320538-70
Модель 523400
Государственный регистрационный знак: Т 910 УА 86
Год выпуска 2010 Количество мест в автобусе: 22
Соответствие конструкции требованиям, предъявляемым к школьным автобусам: соответствует

2. Сведения о водителе автобуса

Фамилия, имя, отчество	Дата принятия на работу	Стаж вождения ТС категории D	Дата предстоящего медицинского осмотра	Период проведения стажировки	Сроки повышения квалификации	Допущены нарушения ПДД
Куклин Евгений Александрович	05.06.2006	11 лет	29.08.2018	нет	нет	нет

3. Организационно-техническое обеспечение

1) Лицо, ответственное, за обеспечение безопасности дорожного движения): Самофалов Виктор Иванович

(Ф.И.О.)

Назначен приказом № 383-од от 31.08.2016г.

(дата)

прошел аттестацию 09.09.2009г.

(дата)

2) Организация проведения предрейсового медицинского осмотра водителя

осуществляет: БУ «Октябрьская районная больница» филиал п.Карымкары

(Ф.И.О. специалиста)

на основании: муниципального контракта № 23-17 от 10.01.2017г

действительного до 31.12.2017г.

(дата)

3) Организация проведения предрейсового технического осмотра транспортного средства:

осуществляет: Самофалов Виктор Иванович,

(Ф.И.О. специалиста)



на основании приказа № 383-од от 31.08.2016г.
действительного до 30.08.2017г.
(дата)

4) Дата очередного технического осмотра: 21.07.2017г

5) Место стоянки автобуса в нерабочее время: гараж
меры, исключающие несанкционированное использование: охрана,
видеонаблюдение.

4. Сведения о владельце автобуса

Юридический адрес владельца: 628114, ул.Комсомольская 12а, п.
Карымкары Октябрьским район, ХМАО-Югра Тюменская область.

Фактический адрес владельца: 628114, ул.Комсомольская 12а, п.
Карымкары Октябрьским район, ХМАО-Югра Тюменская область.

Телефон ответственного лица: 8(34678)2-31-67

(при отсутствии автобуса)

**Сведения об организациях, осуществляющих перевозку детей
специальным транспортным средством (автобусом)**

(Рекомендуемый список контактов организаций, осуществляющих перевозку детей специальным транспортным средством (автобусом)).

(При перевозке детей специальным транспортным средством (автобусом) сторонней организацией заполняется карточка. Заполненная карточка хранится в разделе «Приложение»)



**Информационная карточка
перевозок детей специальным транспортным средством (автобусом)**

1. Общие сведения

Марка ПАЗ 320538-70
Модель 523400
Государственный регистрационный знак: Т 910 УА 86
Год выпуска 2010 Количество мест в автобусе 22
Соответствие конструкции требованиям, предъявляемым к школьным автобусам: соответствует

2. Сведения о владельце

Владелец: МКОУ «Карымкарская СОШ»

Юридический адрес владельца: 628114, ул.Комсомольская 12а, п. Карымкары Октябрьским район, ХМАО-Югра Тюменская область.

Фактический адрес владельца: 628114, ул.Комсомольская 12а, п. Карымкары Октябрьским район, ХМАО-Югра Тюменская область.

Телефон ответственного лица 8(34678)2-31-67

3. Сведения о водителе автобуса

Фамилия, имя, отчество: Куклин Евгений Александрович

Принят на работу: 05.06.2006г.

Стаж вождения категории D: 11 лет

4. Организационно-техническое обеспечение

Лицо, ответственное за обеспечение безопасности дорожного движения:

Самофалов Виктор Иванович

(ф.и.о.)

Назначено 01.09.2016г.

(дата)

прошло аттестацию 09.09.2009г.

(дата)


Дата последнего технического осмотра: 21.01.2017г.

Директор МКОУ «Карымкарская СОШ» _____ /Хургунова С.Я./

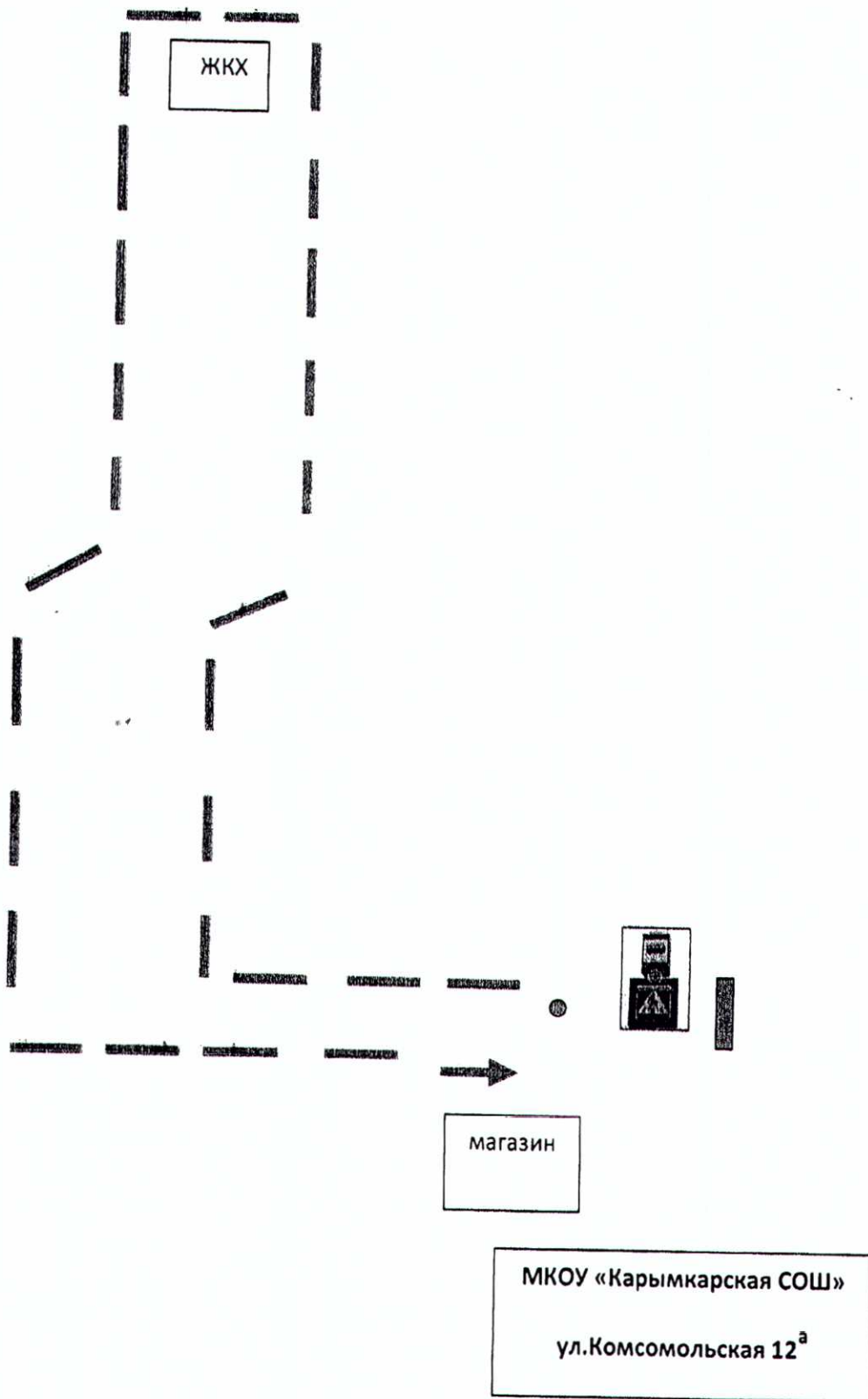
(подпись)

(ф.и.о.)





2. Маршрут движения автобуса до образовательного учреждения





Рекомендации к составлению схемы маршрута движения автобуса до образовательного учреждения


На схеме указываются населенные пункты, через которые следует автобус образовательного учреждения, оборудованные места остановок для посадки и высадки детей (обучающихся, воспитанников) в каждом населенном пункте и в иных местах по маршруту движения автобуса; непосредственно населенный пункт, где расположено образовательное учреждение.

На схеме указывается безопасный маршрут следования автобуса образовательного учреждения из пункта А в пункт В, а также обозначены:

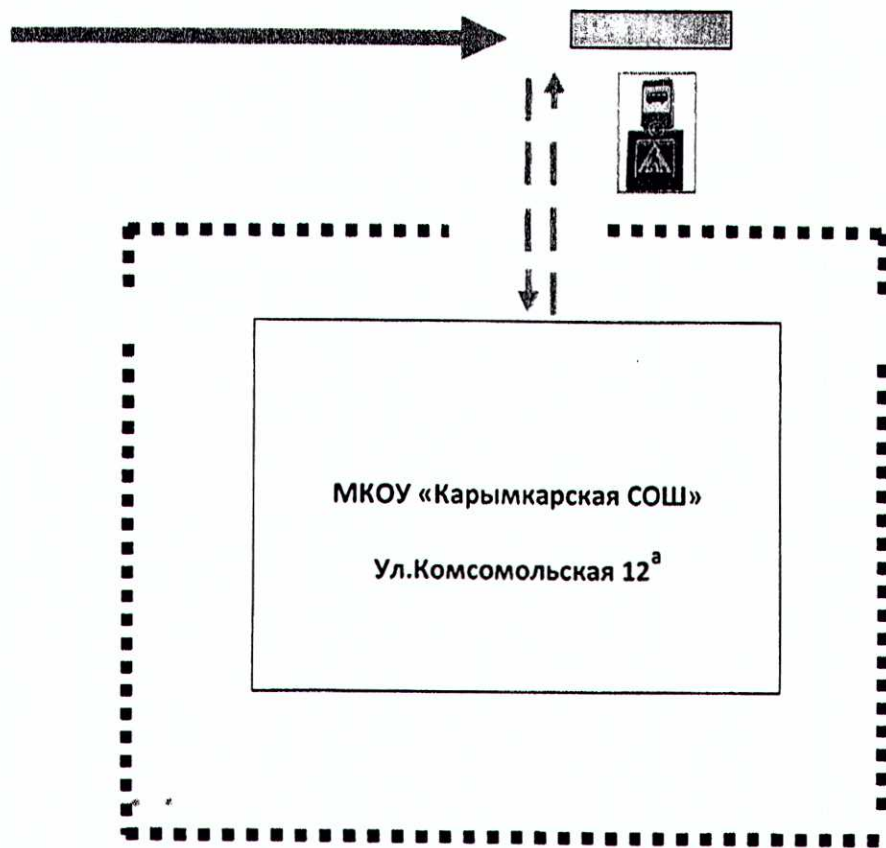
- жилые дома населенных пунктов;
- здание образовательного учреждения;
- автомобильные дороги;
- дислокация существующих дорожных знаков на пути следования автобуса образовательного учреждения;
- пешеходные переходы, пересекающие проезжую часть маршрута движения автобуса образовательного учреждения;
- другие технические средства организации дорожного движения на маршруте движения автобуса образовательного учреждения.




Дополнительно, при наличии трудных (опасных) участков дорог по пути следования автобуса, представляется целесообразным давать их подробное описание с рекомендациями по безопасному преодолению.

Кроме того, рекомендуется дополнять паспорт фотоматериалами с изображением таких участков, а также с изображениями остановочных пунктов и мест ожидания.. .



3. Безопасное расположение остановки автобуса у МКОУ «Карымкарская СОШ»



-  - движение школьного автобуса
-  - место высадки детей (обучающихся, воспитанников)
-  - движение детей (обучающихся, воспитанников) к месту посадки/высадки



Рекомендации к составлению схемы расположения остановки автобуса у образовательного учреждения

На схеме указывается подъезд в оборудованный «карман» или другое оборудованное место для посадки и высадки детей (обучающихся, воспитанников) из автобуса у образовательного учреждения, и дальнейший путь движения автобуса по проезжей части, а также безопасный маршрут движения детей (обучающихся, воспитанников) от остановки автобуса у образовательного учреждения.


На схеме обозначены:

жилые дома района расположения образовательного учреждения;

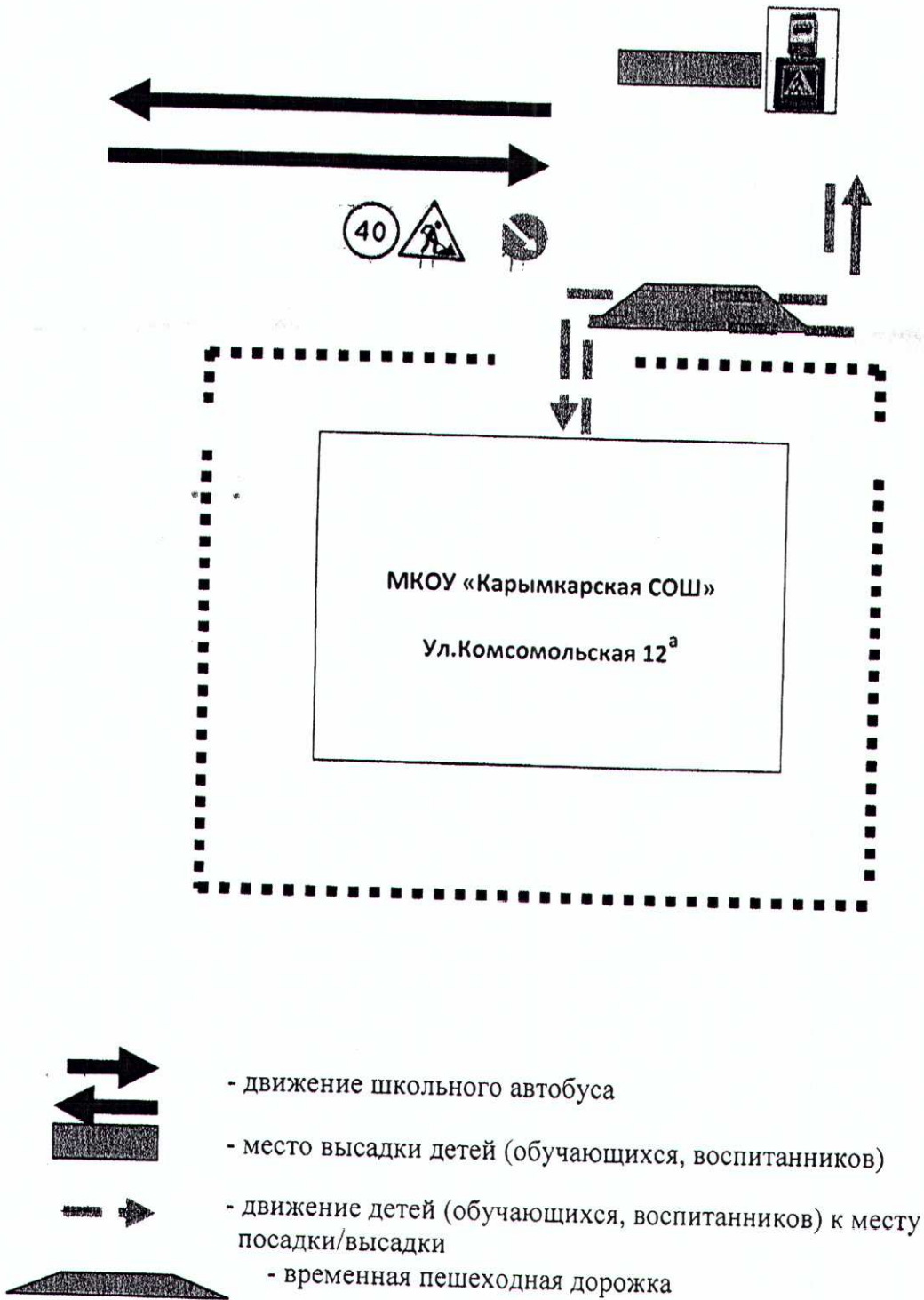
здание образовательного учреждения;


ограждение территории образовательного учреждения *(при наличии)*;

автомобильные дороги.



План-схема пути движения транспортных средств и детей (обучающихся, воспитанников)
при проведении дорожных ремонтно-строительных работ вблизи образовательного
учреждения





**Рекомендации к составлению план-схемы пути движения транспортных средств
и детей (обучающихся, воспитанников)
при проведении дорожных ремонтно-строительных работ
вблизи образовательного учреждения**

На схеме указывается место производства дорожных ремонтно-строительных работ, его обустройство дорожными знаками и ограждениями, иными техническими средствами организации дорожного движения, а также безопасный маршрут движения детей (обучающихся, воспитанников) к образовательному учреждению с учетом изменения маршрута движения по тротуару.

На схеме обозначены:

участок производства дорожных ремонтно-строительных работ;

автомобильные дороги;

тротуары;

альтернативные пути (обходы места производства дорожных ремонтно-строительных работ пешеходами и объезды транспортными средствами);

здание образовательного учреждения;

ограждение территории образовательного учреждения *(при наличии)*.

